



Virumaa Geopark

Virumaa geopargi loomisest



KESKKONNAAMET



EESTI
GEOLOOGIATEENISTUS

EESTI

100

MIS ON GEOPARK?

GEOPARK on kohaliku kogukonna initsiatiivil loodus- ja pärandkultuuri poolest rikkas piirkonnas loodud ettevõtmine, mille esmaseks eesmärgiks on:

kohalikule kogukonnale majandusliku tulu teenimise võimaluste korraldamine geoturismi toodete ja teenuste pakkumise kaudu.

(GUIDELINES & CRITERIA FOR NATIONAL GEOPARKS SEEKING UNESCO'S ASSISTANCE TO JOIN THE GLOBAL GEOPARKS NETWORK, APRIL 2010)



MIS ON GEOPARK?

GEOPARK on rahvusvaheliselt tuntud ja tunnustatud (*UNESCO globaalne geoparkide võrgustik*) **säästva turismi** sihtkoht, mis suurendab oluliselt piirkonda saabuvate külastajate hulka, mis omakorda võimaldab kohalikel ettevõtjatel pakkuda erinevaid tooteid-teenuseid ning teenida majanduslikku tulu.



MIS ON GEOPARK?

GEOPARGID versus KAITSEALAD

Geopargi loomisega ei kaasne piirkonna majandustegevusele ühtki täiendavat piirangut. Kõik piirangud on määratletud looduskaitseseadusega ja puudutavad juba olemasolevaid kaitsealasid ja kaitstavaid loodusobjekte.

Geopark ≠ rahvuspark ≠ biosfääri programmiala ≠ kaitseala



GEPARGI EESMÄRGID

Geoparkidel on kolm põhilist eesmärki:

- 1) loodus- ja kultuuripärandi kaitse ja uurimine;
- 2) keskkonnateadlikkuse edendamine;
- 3) geoturismi ja aktiivpuhkuse arendamine.



Nende saavutamiseks tehakse laialdast kohalikku, üleriigilist ja rahvusvahelist **koostööd**.

Väga oluline on nii keskkonnaharidusliku kui ka **geoturismi infrastruktuuri** arendamine.

RAHVUSLIK GP/UNESCO GP


GEPARGID:

- **RAHVUSLIK geopark** (*geopark-project*)
- **UNESCO** (poolt tunnustud) **geopark**

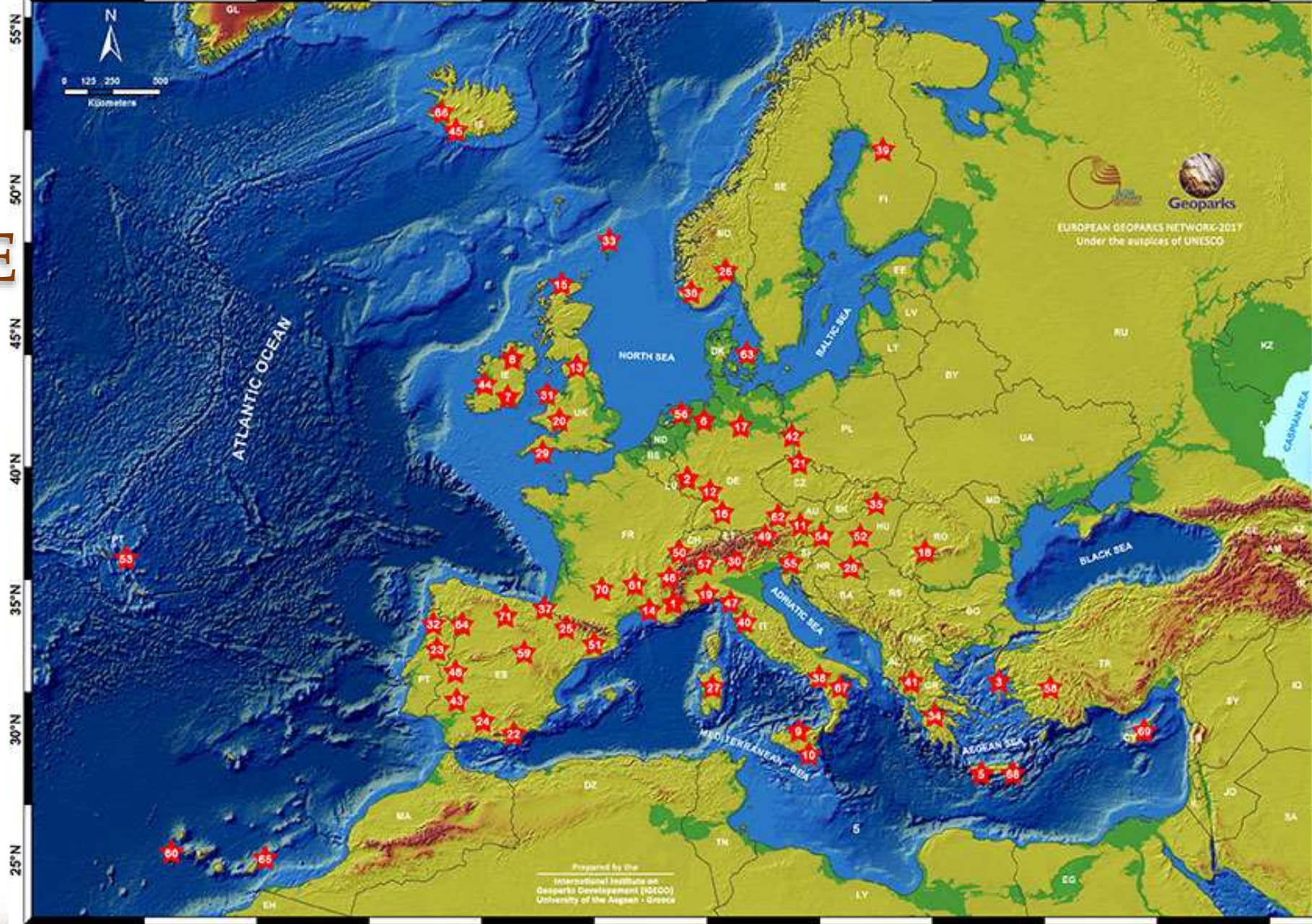
RAHVUSLIK geopark asutatakse tavaliselt kohalike omavalitsuste initsiatiivil, kaasates riiklikke institutsioone, turismiorganisatsioone, eraettevõtteid

Rahvuslikud geopargid üldreeglina soovivad ühineda UNESCO egiidi all toimivasse geoparkide võrgustikku:

- **EGN (European Geoparks Network)** – Euroopa riigid
- **GGN (Global Geoparks Network)** – kõik riigid



EUROOPA GEPARKIDE VÕRGUSTIK 2017



ROKUA GEOPARK: AKTIIVPUHKUS



PATIKOINTI

Geoparkin alueen retkeilyreiteistä löytyy tarjontaa sekä aloitteleville patikoijille että kokeneemmille konkareille...

[Lue lisää »](#)



MAASTOPYÖRÄILY

Maastopyöräily on hauska ja ekologinen tapa liikkua luonnossa vauhdikkaasti...

[Lue lisää »](#)



MELONTA

Melonta on patikointiin verrattavissa olevaa liikuntaa, jossa käsien ja keskivartalon lihakset saavat kyytiä ja mieli virkistystä...

[Lue lisää »](#)



UIMARANNAT

Välillä on hyvä vain ottaa rennosti ja suunnata päiväksi rannalle palvomaan aurinkoa. Oulujärven rannat ovat pitkälle...

[Lue lisää »](#)



MARJASTUS JA SIENESTYS

Geoparkin alue on Suomen aarreaitta marjastajalle ja sienestäjälle. Puolukat, mustikat ja lakat odottavat poimijaansa...

[Lue lisää »](#)



KITEBOARDING

Kiteboarding eli leijurasurffaus on veden päällä tapahtuvaa lautailua erityisellä leijalaudalla, surffilaudalla tai muulla...

[Lue lisää »](#)



VENEILY JA UISTELU

Oulujärveä kutsutaan Kainuun mereksi, eikä syystä – Oulujärvi on niin laaja, ettei kaikilta rannoilta näy vastarantaa...

[Lue lisää »](#)



KALASTUS

Oulujärvestä saa erityisesti silkaa, ahventa, haukea ja kuhaa. Onkiminen on jokamiehen oikeus, johon ei tarvita...

[Lue lisää »](#)



SUKELLUS

Moni käy sukellusmatkoilla etelän lämmössä, mutta sukellusretki pohjoisissa vesissä on täysin erilainen kokemus...

[Lue lisää »](#)

www.rokua.com | numero 2/2011
Rokuamagazine
Rokua health&spa asiakaslehti



**Koiravaljakkoajeluja,
melontaa ja paljon muuta**

RAHVUSLIKUD GEOPARGID EESTIS



VIRUMAA GEOPARK

Geopark kui geoloogilise pärandi väärtustamine majanduslikus võtmes kannab ideed looduskaitse ja -kasutuse tasakaalust.

Virumaa põhjaosa rikas maapõu on pannud aluse tööstusele, lõunaosa soo- ja metsamassiivid toetavad ürglooduse kuvandit.



VIRUMAA GEOPARGI LOODUSPÄRAND

- rahvusvahelise tähtsusega geoloogiline loodusmälestis **kukersiitpõlevkivi**;
- loodav **Alutaguse rahvuspark** soomassiivide, metsade ja jääajajärgsete pinnavormidega;
- **Põhja-Eesti pankrannik**;
- Eesti kõrgeimad **joad**;
- Saka kanjon; Pada, Purtse orud
- klindisaared Sinimäel;
- **Kurtna järvestik ja mõhnastik**;




VIRUMAA GEOPARGI TÖÖSTUSPÄRAND

- Pavandu põlevkivi karjäär;
- Kunda tsemenditööstus, Aru karjäär;
- Eesti Kaevandusmuuseum Kohtla-Nõmmel;
- Kohtla-Järve põlevkivitööstus ja linn;
- Narva karjääride Devoni kalad;
- Sillamäe radioaktiivsete jäätmete hoidla;
- Auvere tuhaväli ja energiatööstus;
- Püssi tuhamägi;
- sinisavi karjäärid ja tellisetööstus Aseris;
- Kreenholmi tööstus.



VIRUMAA GEOPARGI KULTUURIPÄRAND

- Pühtitsa Jumalaema Uinumise Nunnaklooster Kuremäel;
- Narva Hermanni linnus jm
- piiriala, erinevate rahvaste kultuuride segunemine
- muistne ajalugu, aardeleiud, kindluskirikud (Jõhvi, Lüganuse), kindlused/vasallilinnused (Narva, Edise, Purtse, Järve), Alu maalinn, ohverdämiskohad, hiied, Purtse hiiemäe kompleks, linnamäed, asulakohad, lohukivid, kalmed, põlispuud jpm.



EELDUSED LIITUMISEKS UNESCO GP



UNESCO geoparkide võrgustikuga liitumiseks on vajalik:

- geopargi territooriumil vähemalt ühe **rahvusvahelise tähtsusega geoloogilise loodusmälestise olemasolu**
- **geoturismi jätkusuutliku arengukava olemasolu** (nn. management plan)
- **haridusalane tegevus** (õppeprogrammid, üritused erinevatele sihtgruppidele)
- **tugev juhtimisstruktuur**
- **kindel, kestlik finantseerimisskeem**
- **kohaliku kogukonna kaasatus**

How to create a geopark: pre-requisites

Significant geological heritage

Geoconservation activities

Sustainable tourism activities

Educational activities

Community involvement

Strong management structure

Secure financial basis

VIRUMAA GEOPARGI TEGEVUSED

- **Külastustaristu** süsteemne arendamine – loodus-, tööstus- ja kultuuripärandi sihtkohtade kaasaegsete infotahvlite rajamine
- **Geoturismi sihtkohtade** (viidad, parkimine, teed, prügikastid) arendamine projektitaotlustega
- **Keskkonnahariduse** võrgustiku arendamine – uue keskuse loomine
- **Seiklusturismi** teenuste arendamine koostöös pakkujatega
- **Giiditeenuse** arendamine
- **Veebitutvustuste** loomine
- Ühised **turundustegevused**



VIRUMAA GEOPARGI LOOMINE


- Virumaa geopargi **strateegia** koostamine
- Sihtasutuse **Virumaa geopark** asutamine (2018/2019)
 - Asutajateks KOV, ettevõtted, Eesti Vabariik
- Geopargi **personali** värbamine (2-3 töökohta)
- Ida- Virumaa programmi/KIKi toetustaotlus.

- UNESCO GP võrgustikku tutvustava rahvusvahelise **seminari** korraldamine 2019



Virumaa geopargist peaks kujunema piirkonna jätkusuutliku majandamise arengumootor, mis ühendab endas loodus- ja kultuuriturismi, loodushariduse ja inimeste keskkonnateadlikkuse ning oskused looduse säästvaks kasutamiseks ja jätkusuutliku kohaliku sotsiaal-majandusliku tegevuse korraldamiseks.





Küsimusi?

Tänan!

